


Gemeinde Niederbipp, Ortsteil Wolfisberg

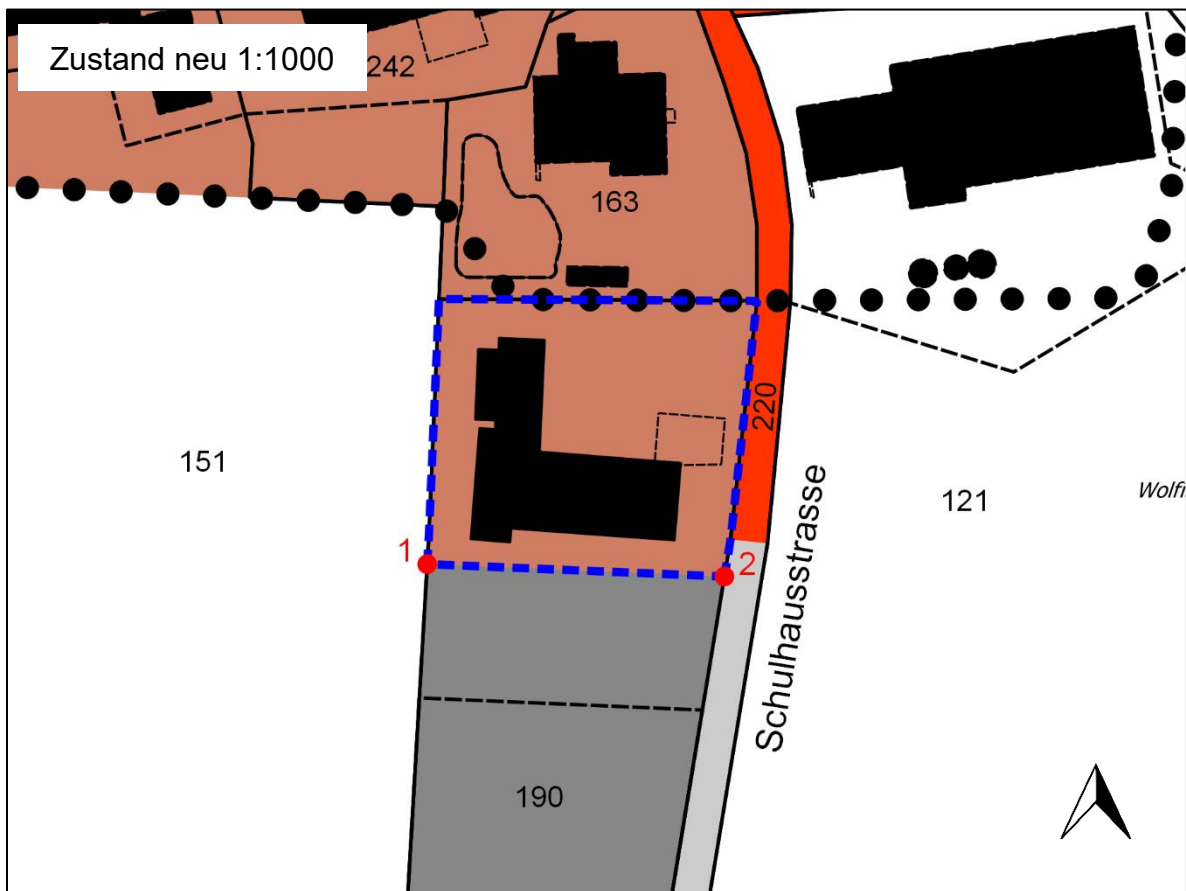
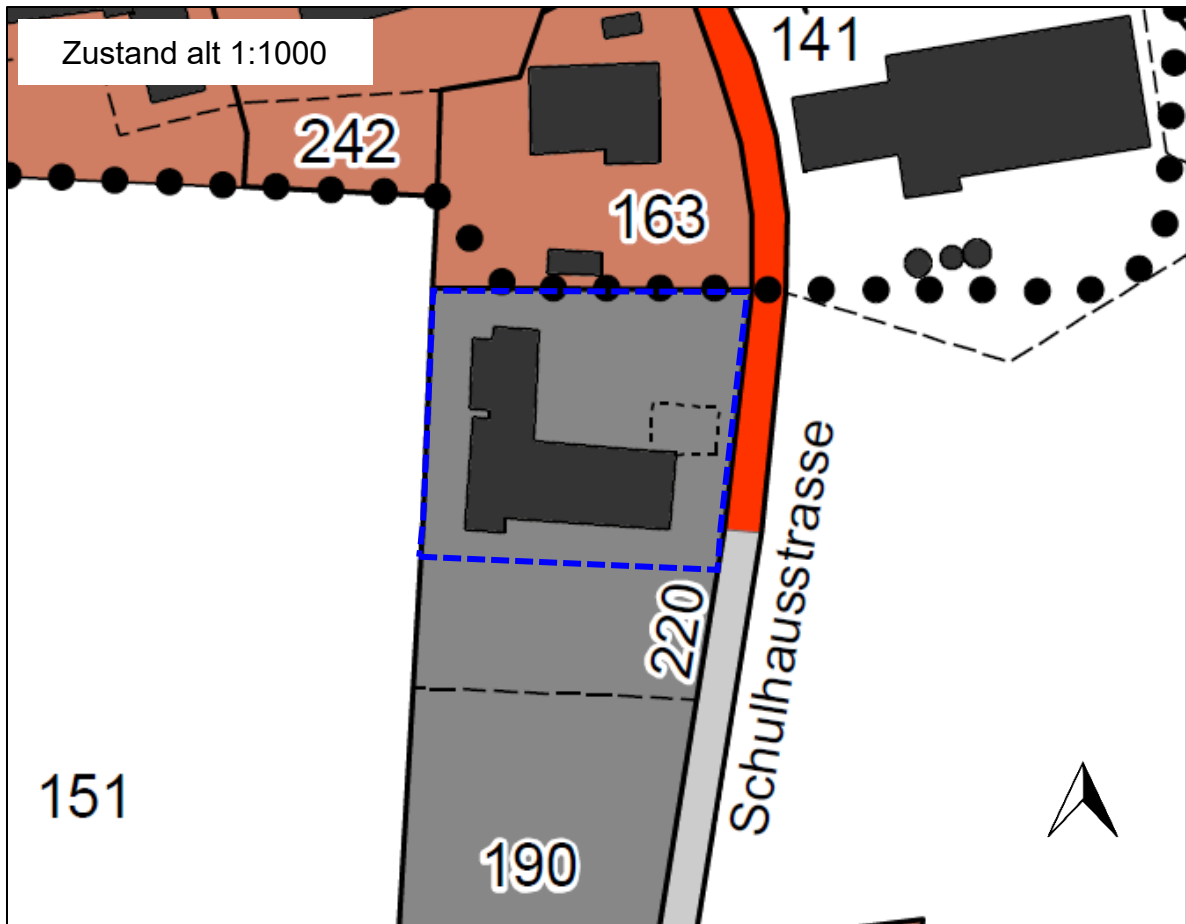


Zonenplanänderung




Umzonung ZöN in Dorfzone

Genehmigung

	Auftraggeber Gemeinderat Niederbipp	Projektverfasser
		georegio
Datum: 20.12.2020		atelier für raumentwicklung
Änderungen:		Bahnhofstrasse 35 3400 Burgdorf
gez/kontr: re/tf		









Festlegungen

-  Änderungsperimeter
-  Dorfzone D
-  Zone für öffentliche Nutzung ZöN

Punkt Nr.	E-Koordinate	N-Koordinate
1	2616824.222	1235678.456
2	2616863.318	1235676.828

Hinweise

-  Landwirtschaftszone L
-  Perimeter Ortsbildschutz
-  Basiserschliessungsstrassen
-  Gebäude
-  Strassen, Wege
-  Parzellen

Genehmigungsvermerke

Mitwirkung vom 18.11.2019 – 17.12.2019

Vorprüfung vom 01.05.2020

Publikation im amtlichen Anzeiger vom 05.08.2020

Publikation im Amtsblatt vom 06.08.2020

Öffentliche Auflage vom 06.08.2020 – 07.09.2020

Einspracheverhandlung am -

Erledigte Einsprachen: -

Unerledigte Einsprachen: -

Rechtsverwahrungen: -

Beschlossen durch den Gemeinderat am 05.10.2020

Beschlossen an der Urnenabstimmung vom 20.12.2020

Namens der Einwohnergemeinde:

Die Präsidentin:

Der Gemeindeschreiber:

Die Richtigkeit dieser Angaben bescheinigt:

Niederbipp, den

Der Gemeindeschreiber:

Genehmigt durch das Amt für Gemeinden und Raumordnung am:

.....